

9 promenades  
balisées et plus encore

des *Guide* promenades  
Flémalle



1

# RENDEZ-VOUS À L'ADRESSE DE DÉPART ET SUIVEZ LES BALISES



Saviez-vous que l'entité de Flémalle est composée de 65% d'espaces verts, de terres agricoles et de forêts ? Flémalle a le privilège de compter deux réserves naturelles et trois "sites Natura 2000" reconnus au niveau européen. Afin de vous aider à découvrir les richesses de Flémalle en vous baladant, nous avons créé neuf promenades balisées, toutes agrémentées d'endroits pour pique-niquer.

Vous pourrez varier et prolonger vos itinéraires grâce aux points-nœuds reliant différents parcours entre eux.

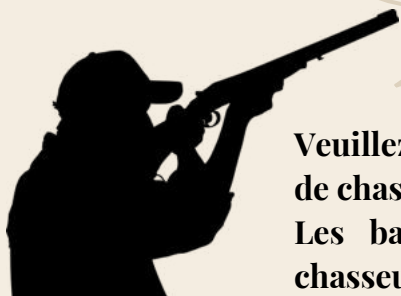
La carte **IGN** reprenant le tracé de ces 9 promenades ainsi que les points-nœuds et les sentiers de grandes randonnées est en vente à notre office au prix de 4 euros.

Les roadbooks de chaque promenade sont disponibles au prix de 1 euro/pièce.

**NGI**  
Nationaal  
Geografisch  
Instituut



**IGN**  
Institut  
Géographique  
National



**Veillez vous renseigner sur les périodes de chasse sur le site [www.flemalle.be](http://www.flemalle.be).  
Les battues seront indiquées par les chasseurs à chaque entrée du bois.**

## **BETTERSTREET**

Si vous avez des remarques quant à l'entretien des sentiers ou du balisage, n'hésitez pas à les signaler via l'application **Betterstreet**.

Grâce à cette application simple d'utilisation, nous recevons une photo de l'objet de votre demande ainsi que sa localisation exacte.



## **NOS ITINÉRAIRES CIRKWI**

Au vu du succès rencontré par nos vertes voies, nous avons étoffé notre offre de parcours pédestres grâce à l'application mobile **CIRKWI.COM**.


Vous y retrouverez une quarantaine d'itinéraires que vous pourrez facilement suivre en activant le mode Play ou en imprimant le Roadbook de la balade sélectionnée.



***Nous vous souhaitons d'agréables découvertes !***

## PROMENADE N°1 :

La vallée du ruisseau des Awirs, la vallée du Brouçou, Gleixhe et l'Alloue :  
4.6 km - **balisage bleu.**



Cette promenade traverse une forêt semi-naturelle et s'aventure le long du ruisseau des Awirs. Les martins-pêcheurs, les bergeronnettes des ruisseaux ou encore les truites y sont présentes et visibles par les plus chanceux.

Vous découvrirez la vallée de Brouçou, vallée humide à hautes herbes, mais aussi les arbres centenaires qui bordent un sentier creux.

Un magnifique panorama s'offrira à vous, donnant, notamment, sur le château de Haultepenne.

N'hésitez pas à combiner cette balade avec la visite de l'église Saint-Lambert de style néo-classique, ouverte les week-ends de 10h à 18h du 01 avril au 31 octobre et les dimanches de 10h à 16h30 du 01 novembre au 31 mars.

**Départ :** Eglise Saint-Lambert, rue Louis Mestrez 1, 4400 Flémalle.

Possibilité de prolonger le parcours avec la promenade n°2.

# PROMENADE N°2 :

Autour du Château de Haultepenne :  
4.2 km - **balisage rouge.**

Avec cette promenade, vivez une alternance d'univers boisés et de paysages champêtres. Profitez de magnifiques panoramas et découvrez les anciens moulins de la vallée des Awirs ainsi que le hameau bucolique de la Gleixhe avec son église ouverte tous les week-ends de 10h à 18h du 01 avril au 31 octobre et uniquement le dimanche de 10h à 16h30 du 01 novembre au 31 mars.

**Départ :** Eglise Saint-Lambert, rue Louis Mestrez 1, 4400 Flémalle.

Points-noeuds avec les promenades n°1, 3 et 5.



## ACTIVITÉ LUDIQUE - « Les 5 sens en éveil » :



Le parcours de la promenade n°2 a été aménagé en **Rallye-Nature** permettant à vos enfants de 5 à 12 ans de stimuler leur curiosité et d'éveiller leurs 5 sens.

**Inscription obligatoire** sur la billetterie de [www.flemalle.be](http://www.flemalle.be) afin de télécharger le carnet avec les questions et les défis.

Frais de participation : 1 €/participant.

## PROMENADE N°3 :

Parcours aux multiples visages :  
5.3 km - **balisage bleu.**



Au départ de l'église Saint-Etienne des Awirs, découvrez les industries, des plus anciennes aux plus contemporaines, grâce à ce parcours qui déborde en partie sur la commune d'Engis.

Les terres rouges vous rappelleront l'industrie de l'alun, le site du " Tchaornis " et les falaises calcaires des anciennes carrières Dumont évoqueront quant à elles celle des fours à chaux.

Profitez de cette promenade pour observer les installations aménagées pour l'évacuation de terril du Héna, chantier unique et d'envergure dans la région.

Vous passerez également à proximité des grottes classées dites de "Schmerling ". N'hésitez pas à faire un petit détour pour découvrir ce magnifique site naturel.

**Départ :** Rue Abbé Boland, sur le parking de l'église, 4400 Flémalle.

Points-nœuds avec les promenades n° 2 et 4.

# PROMENADE N° 4 :

Entre deux châteaux historiques :  
6.6 km - **balisage rouge.**

Cette promenade vous emmène à la découverte de 2 des 8 châteaux de l'entité flémalloise : le château de Chokier, juché sur un rocher à pic, surveillant jalousement le village du même nom et le château d'Aigremont, construit entre 1717 et 1725 par le chanoine tréfoncier Mathias Clercx et présentant une architecture classique "à la française".

**Départ :** Chaussée de Chokier (face à l'église), 4400 Flémalle.

Points-nœuds avec les promenades n° 3, 5 et 7.



## ACTIVITÉ LUDIQUE - « La chasse des nutons » :

Pour les enfants de 6 à 12 ans, le parcours de cette promenade a été agrémenté d'un livret et d'indices permettant de participer à la chasse au trésor. Allez-vous réussir à trouver le code du cadenas vous permettant de récolter une récompense dans le coffre au trésor situé devant l'Office du Tourisme ?

**Inscription obligatoire** sur la billetterie de [www.flemalle.be](http://www.flemalle.be) afin de télécharger le livret avec les consignes et les énigmes.

Frais de participation 1 €/participant.



7

## PROMENADE N°5 :

Les Cahottes : le Pré Renard, Saint-Remacle et Othet les Bois :  
5.5 km - **balisage bleu.**



Cette promenade est partagée entre de grands espaces agricoles et le village pittoresque des Cahottes tout en passant par des zones boisées, des sentiers et des chemins anciens. Le patrimoine historique y est également représenté par la ferme d'Othet.

Déjà au 13<sup>e</sup> siècle, il existait à cet endroit un domaine appartenant à une communauté religieuse de femmes. Sous l'ancien régime, la ferme était une des plus importantes exploitations de Hesbaye, avec une centaine d'hectares de terres.

**Départ :** en face de l'église Saint-Remacle, Pré Renard (Cahottes), 4400 Flémalle.

Points-nœuds avec les promenades n° 2 et 4.




# PROMENADE N°6 :

La Hardée – Les Vingt-Deux :

4.1 km - **balisage rouge.**

La balade débute par la montée de la "Hardée" chemin creux utilisé jadis fréquemment par les charretiers et les troupeaux pour relier le village de Mons à la vallée. Le lieu-dit "A la Vierge Marie", situé à 196 m d'altitude, est le point culminant de la commune et offre un panorama sur la rive droite jusqu'à la porte du Condroz.



Le quartier des Vingt-Deux présente une vieille ferme magnifiquement restaurée et vous fera profiter d'un magnifique panorama. A la fin de cette promenade, vous pouvez reprendre la route de Souxhon sur votre droite et rejoindre à 40 mètres le numéro 258 où se situe la petite et charmante église de Saint-Nicolas, ouverte tous les week-ends de 10h à 18h.

**Départ :** au pied de la rue Tavalle 1, 4400 Flémalle (en face du restaurant le Vieux Souxhon).

Point-noeud avec la promenade n° 8.

## PROMENADE N°7 :

La réserve naturelle "Aux Roches" :  
5,8 km - **balisage bleu.**



Anciennes carrières de calcaire retournées à la nature, la réserve "Aux Roches" présente une pelouse calcaire, biotope rare, dont la spécificité de la faune et de la flore n'est plus à démontrer.

L'itinéraire traverse une partie de la réserve et rejoint le plateau des Trixhes où se trouvent le centre culturel et des infrastructures sportives. Vous profiterez de magnifiques points de vue avant de retourner vers le village de Chokier abritant des demeures remarquables des 17, 18 et 19ème siècles, témoins de son riche passé.

**Départ :** Chaussée de Chokier (face à l'église), 4400 Flémalle.

Points-nœuds avec les promenades n° 4 et 5.

*Dépliant sur la réserve Aux Roches disponible gratuitement à l'Office du Tourisme.*

# PROMENADE N° 8 :

Autour du fort de Flémalle :  
2.9 km - **balisage rouge.**

Nous vous proposons un parcours sur le plateau du fort balayé par les grands vents et à proximité du terril du Xhorré (faisant partie du circuit européen des terrils).

Les chemins creux, particulièrement celui qui relie le village de Souxhon au fort, et les abords du terril sont les principaux attraits de la promenade avec ses nombreux points de vue panoramiques.

Profitez de l'ouverture de fort les troisièmes dimanches du mois.

***Le fort de Flémalle vous propose un concept de visite unique en Belgique !***

En effet, le guide vous invite, à des endroits bien spécifiques, à enfiler un casque de réalité virtuelle pour visualiser à quoi ressemblaient ces lieux lors de la seconde guerre mondiale. Et là, c'est l'immersion complète dans le passé.

Interaction, convivialité, échange, en plus du virtuel : une combinaison parfaite !

***Découverte en famille recommandée.***



**Départ** : Fort de Flémalle,  
avenue du Fort, 4400 Flémalle.


Point-noeud avec la  
promenade n° 6.

11

# PROMENADE N°9 :

Sentiers et chemins secrets d'Ivoz-Ramet :

7.7 km - **balisage bleu.**



En rive droite de la Meuse, découvrez les bois et les chemins secrets d'Ivoz-Ramet.

Au départ du Centre Wallon d'Art Contemporain, partez vers les hauteurs d'Ivoz-Ramet, en passant par le ruisseau de la Rochette et par le Bois Madame avec ses arbres majestueux.

**Départ :** Au pied de la rue Chefnay, 4400 Flémalle.

Possibilité de combiner cette balade avec la découverte du Centre Wallon d'Art Contemporain "La Châtaigneraie".

# PROMENADE DES ANCIENS MOULINS :

+/- 9 km - **balisage vert.**

Partez à la découverte du charmant village des Awirs et de son ruisseau qui actionna jadis jusqu'à 14 moulins. Une balade didactique fléchée retraçant l'histoire de ces anciens moulins, reconvertis pour la plupart en habitations.

*Dépliant informatif sur le parcours didactique des moulins disponible gratuitement à l'office.*



**Départ :** intersection de la rue du Palais et de la rue des Awirs, 4400 Flémalle

# LES NOUVELLES LÉGENDES DE CHOKIER :

4.4 km

Partez à la découverte du charmant village de Chokier et de la réserve naturelle "Aux Roches" tout en écoutant les nouvelles légendes de Chokier. Au fil de votre balade, vous trouverez, sur 8 sites différents, des QR codes à scanner. Vous pourrez ainsi écouter les légendes racontées par notamment les Frères Taloche, Didier Boclinville, etc.

**Départ :** 82 Chaussée de Chokier, 4400 Flémalle.

*Itinéraire disponible sur l'application CIRKWI.*



1 3



# CHASSES AU TRÉSOR TOTEMUS :

**GRATUIT**

Muni de votre smartphone, partez à l'aventure et résolvez des énigmes pour progresser d'un point d'intérêt touristique à l'autre et, ainsi, découvrir où se cache le Totem virtuel du lieu exploré. À mi-chemin entre le jeu de piste et le géocaching, l'application permet de valoriser le patrimoine à travers une expérience immersive et passionnante qui allie sport, avec différents niveaux de difficulté, culture et aventure.

## « Un trio de découvertes surprenantes »

Châteaux, îlots des 16<sup>e</sup>, 17<sup>e</sup> et 18<sup>e</sup> siècles, réserve naturelle : c'est un trio de découvertes surprenantes au départ du coeur de Flémalle que nous vous proposons.

Au départ du centre avec son magnifique château mosan, entouré d'un parc élégamment fleuri en bonne saison, cette chasse au trésor vous emmènera vers un écrin de verdure exceptionnel en milieu urbain où la nature est protégée par Natagora et entretenue par les charmants moutons « Blackfaces ». Vous plongerez dans le passé en parcourant le charmant village de Chokier et le quartier historique de l'Ermitage, îlots des 16<sup>e</sup>, 17<sup>e</sup> et 18<sup>e</sup> siècles. Et pour les enfants, il sera possible d'écouter « Les nouvelles légendes de Chokier ».

**Départ :** sur le parking de l'administration communale, Grand Route 287,  
4400 Flémalle

**Distance :** +/- 7 km

**Durée :** 3 h

## « Au Pays des Merveilles » NOUVEAU à partir du printemps 2023 !

Un château classé du 18<sup>e</sup> siècle, campé au milieu des champs bordés de bois ; des grottes dans un site dépaysant, inscrit sur la liste indicative du Patrimoine de l'UNESCO ; un mini quartier typique à deux pas d'un des trois vignobles de la commune, Flémalle vous invite à explorer des lieux enchanteurs.

**Départ :** sur le parking de l'église Saint-Etienne, rue Abbé Boland, 4400 Awirs

**Distance :** +/- 5 km

**Durée :** 2 h

# LES BALADES PIQUE-NIQUE :

Partez à la découverte des promenades balisées de l'Office du Tourisme de Flémalle et prenez le temps d'une pause agréable en dégustant des produits locaux.

## Notre formule :

**Le Pique-Nique Bio Zéro Déchet** en collaboration avec « **La Fermette Godelaine** » comprenant charcuterie et/ou fromage du terroir, 1 petite bouteille d'eau (50 cl), 100 g fruits secs, une pomme, une baguette, du beurre : 12,50 € ou 16 € avec en supplément 1 bière Badjawa (33 cl).

Réservation pour le pique-nique au 04/262.61.93 un jour à l'avance, disponible du mardi au samedi.


**Enlèvement :** rue de la Fabrique 6 à 4400 Flémalle.

Vous y recevrez vos pique-niques, ainsi que le pack offert par l'Office du tourisme.



## À l'achat d'un pique-nique pour 2 personnes, l'Office du Tourisme vous offre:

- 1 carte IGN reprenant 9 promenades balisées ainsi que les sentiers de Grandes Randonnées
- 1 plaid
- 2 roadbooks identifiant les endroits propices au pique-nique des promenades balisées que vous aurez choisies. Choix entre nos promenades balisées n°2 à 9.



# *Où retrouver l'Office du Tourisme ...*



Chaussée de Chokier 29, 4400 Flémalle



04/233.67.87



[www.flemalle.be](http://www.flemalle.be)



[tourisme@flemalle.be](mailto:tourisme@flemalle.be)



Office du Tourisme de Flémalle



[tourisme.flemalle](https://www.instagram.com/tourisme.flemalle)